

Povodí Moravy, s.p.  
závod Střední Morava   
PROJEKCE

686 11 Uh. Hradiště, Moravní nám. 766  
DIČ: CZ73999113, IČO: 70000113

|                                    |   |                           |                              |  |         |
|------------------------------------|---|---------------------------|------------------------------|--|---------|
| ZODP. PROJEKTANT<br>Ing. Otépka M. | VYPRACOVAL<br>Ing. Otépka M.  | KRESLIL<br>Ing. Otépka M. | KONTRLOVAL<br>Ing. Jurček Z. | <b>Povodí Moravy, s.p.</b><br><b>Závod Střední Morava - projekce</b><br>Moravní náměstí 766<br>686 11 Uherské Hradiště |         |
| PODPIS                             |  |                           |                              |  |         |
| INVESTOR                           | Povodí Moravy, s.p., Brno, Dřevařská 11   |                           |                              | OKRES  | Hodonín |
| AKCE                               | <b>OR MORAVY, ŘKM 0,565,<br/>OPRAVA LB PROPUSTKU</b>                                |                           |                              | DATUM  | 3/2017  |
| 323459                             |   |                           |                              | ARCHIV   | 3/2017  |
|                                    |   |                           |                              | KOPIE  |         |
| OBSAH                              | DOKLADY A ÚDAJE Z KN  |                           |                              | MĚŘÍTKO  |         |
|                                    |   |                           |                              | PŘÍLOHA  | 6       |

váš dopis zn.:  
ze dne: 31.05.2017  
náš JID: MVNMX07 *973A*  
naše č.j.: MVNM/16708/ 2017  
naše sp.zn.: S-MVNM/ 16708/2017/ŽPÚP  
vyřizuje: Ing. Dana Smolová  
tel.: 518 670 215  
e-mail: smolova@veseli-nad-moravou.cz  
datum: 02.06.2017  
místo odeslání: Veselí nad Moravou

Ing. Miroslav Otépka  
**Povodí Moravy, s.p.**  
**Závod Střední Morava**  
**Moravní náměstí 766**  
**686 01 Uherské Hradiště**

## **KOORDINOVANÉ STANOVISKO**

### **Městského úřadu Veselí nad Moravou**

Podáním ze dne 31.05.2017 jste požádali Městský úřad Veselí nad Moravou, odbor životního prostředí a územního plánování, o vydání stanoviska k dokumentaci stavby nazvané „**OR Moravy, ŘKM 0,565, oprava LB propustku**“.

**Žadatelem o stanovisko a jeho adresátem je:** Ing. Miroslav Otépka, Povodí Moravy, s. p., Závod Střední Morava, Moravní náměstí 766, 686 01 Uherské Hradiště

**Investorem stavby (stavebníkem) je:** Povodí Moravy, s. p., Dřevařská 11, 602 00 Brno

**Předloženou dokumentaci vypracoval:** Ing. Miroslav Otépka, Povodí Moravy, s. p., Závod Střední Morava, Moravní náměstí 766, 686 01 Uherské Hradiště, č. akce 323459, arch. č. 3/2017, datum 3/2017

**Obsahem předložené dokumentace je:** oprava narušeného hrázového propustku na LB odlehčovacího ramene Moravy v km 0,565 cca 180 m pod jezem na OR na pozemku KN p. č. 2100/4 v k. ú. Vnorovy. Do propustku zaústíje meliorační odvodňovací kanál. Propustek slouží k řízenému odvádění vod z území za levobřežní ochrannou hrází do OR Moravy. Stavídlý se rovněž manipuluje při vysoké hladině vody v odlehčovacím rameni, kdy se brání vniknutí vody do melioračního kanálu a přilehlých ploch v prostoru za hrázovou propustí. Účelem je oprava narušeného propustku a stavídlý. Poškozené části horního čela propustku i bočních stěn se vybourají až na zdravé neporušené části betonu, nově dobetonují vodostavebním betonem, celý objekt se vyčistí od naplavené a propadlé zeminy (ta se použije na dohutnění nerovností vzdušného svahu hráze) a bude provedena celková repase pohonů, výměna těsnících prvků a seřízení chodu.

Navrhovaným opatřením nebude narušena stabilita vodního díla.

Městský úřad Veselí nad Moravou, odbor životního prostředí a územního plánování a odbor Stavební úřad, jako dotčený správní orgán, ve smyslu ustanovení § 136 zákona č. 500/2004 Sb. správní řád, v platném znění a podle ustanovení § 4 odst. 2 a odst. 7 zákona č. 183/2006 Sb. o územním plánování a stavebním řádu, v platném znění (stavební zákon), v rozsahu své místní a věcné příslušnosti **k předložené dokumentaci vydává podle níže uvedených hledisek toto**

### **koordinované stanovisko**

**zahrnující jednotlivá dílčí stanoviska k ochraně dotčených veřejných zájmů, které hájí z hlediska:**

**1. Ochrany přírody a krajiny** – ve smyslu ust. § 90 odst. 1 zákona č. 114/1992 Sb., o ochraně přírody a krajiny, v platném znění (zákon o ochraně přírody a krajiny)

**2. Vodohospodářských zájmů** - podle zákona č. 254/2001 Sb., o vodách a o změně některých zákonů, v platném znění (vodní zákon) a podle zákona č. 274/2001 Sb. o vodovodech a kanalizacích pro veřejnou potřebu a o změně některých zákonů, v platném znění (zákon o vodovodech a kanalizacích)

**3. Odpadového hospodářství** – podle ust. § 79 odst. 4 a 5 zákona č. 185/2001 Sb., o odpadech, v platném znění (zákon o odpadech)

**4. Ochrany ovzduší** - podle zákona č. 201/2012 Sb., o ochraně ovzduší

**5. Ochrany zemědělského půdního fondu** - podle ust. § 14 a 15 zákona č. 334/1992 Sb., o ochraně zemědělského půdního fondu, v platném znění (zákon o ochraně ZPF)

**6. Ochrany lesního půdního fondu a hospodaření v lesích** - podle ust. § 14 odst. 2 zákona č. 289/1995 Sb., o lesích a o změně a doplnění některých zákonů, v platném znění (lesní zákon)

**7. Zákona č. 13/1997 Sb. o pozemních komunikacích**, v platném znění § 40 odst. 4 písm. d)

**8. Zájmů státní památkové péče** – podle ust. § 29 odst. 2 písm. b) zákona č. 20/1987 Sb. o státní památkové péči, ve znění pozdějších předpisů

**9. Územního plánování** – podle zákona č. 183/2006 Sb., o územním plánování a stavebním řádu ve znění pozdějších předpisů (stavební zákon)

### **Jednotlivá dílčí stanoviska:**

#### **ad 1) Z hlediska ochrany přírody a krajiny:**

a) Bezpodmínečně požadujeme dodržovat normy ČSN 83 9061 a ČSN 83 9011.

b) Oprava bude na stavbě, která se nachází na území vyhlášené ptačí oblasti Bzenecká Doubrava – Strážnické Pomoraví a k vyjádření je dále kompetentním orgánem ochrany přírody KÚ Jmk, odbor ŽP.

Vyřizuje: Ing. Jana Javorová

#### **ad 2) Z hlediska vodohospodářských zájmů: záměr je možný při dodržení následujících podmínek:**

- a) Vzhledem k tomu, že se jedná o udržovací práce, které nemohou negativně ovlivnit životní prostředí ani stabilitu vodního díla, **nepodléhá záměr ohlášení** vodoprávnímu úřadu.
- b) Oprava musí být prováděna tak, aby nedošlo ke zhoršení nebo ohrožení jakosti povrchových nebo podzemních vod v daném území.
- c) Stavební i dopravní stroje, používané při všech pracích, musí být v dobrém technickém stavu, tento stav je třeba ověřit před zahájením prací a průběžně sledovat po celou dobu provádění stavby. Zjištěné závady je nutno bezodkladně odstranit. Hlavní pozornost při sledování technického stavu je potřebné věnovat místům možných úniků olejů a pohonných hmot.

Vyřizuje: Ing. Dana Smolová

#### **ad 3) Z hlediska odpadového hospodářství:**

Veškeré odpady, které vzniknou při provádění stavby, budou předány k dalšímu využití popř. odstranění pouze oprávněným subjektům ve smyslu zákona o odpadech.

Vyřizuje: Ing. Bc. Jiří Janoška



**ad 4) Z hlediska ochrany ovzduší:**

Z hlediska ochrany ovzduší upozorňujeme na nutnost minimalizace prašnosti při realizaci stavby.

Vyřizuje: Ing. Bc. Jiří Janoška

**ad 5) Z hlediska ochrany zemědělského půdního fondu (ZPF):**

Stavbou nejsou dotčeny zájmy chráněné zákonem o ochraně ZPF.

Vyřizuje: Ing. Jana Javorová

**ad 6) Z hlediska ochrany lesního půdního fondu (LPF) a hospodaření v lesích:**

Stavbou dojde k dotčení pozemků do vzdálenosti 50 m od lesa a proto je nutný souhlas orgánu státní správy lesů, který se vydává samostatně jako závazné stanovisko podle ustanovení § 14 odst. 2 lesního zákona.

Vyřizuje: Ing. Petr Galečka

**ad 7) Z hlediska zákona o pozemních komunikacích:**

Bez připomínek, stavbou nebudou dotčeny silniční zájmy chráněné zákonem o pozemních komunikacích.

Vyřizuje: Ing. Ludmila Baladová

**ad 8) Z hlediska zájmů státní památkové péče:**

Výše uvedeným záměrem nebudou dotčeny zájmy státní památkové péče.

Vyřizuje: Ing. Marta Němečková

**ad 9) Z hlediska územního plánování:**

Výše uvedený záměr svou podrobností není předmětem řešení územního plánu.

Vyřizuje: Ing. Rostislav Haničinec

Upozornění:

*Toto stanovisko není rozhodnutím ve smyslu správního řádu a nelze se proti němu odvolat. Nenahrazuje rozhodnutí, souhlasy ani jiná správní opatření vydávaná ostatními správními úřady na úseku ochrany životního prostředí, památkové péče, pozemních komunikací a územního plánování.*

*Stavební úřad bude mj. posuzovat v územním i ve stavebním řízení, zda záměr žadatele a jím předložené podklady jsou v souladu s podmínkami tohoto stanoviska, resp. zda vyhovují požadavkům tohoto stanoviska a požadavkům shora citovaných právních předpisů – viz. ust. § 90 odst. e) a ust. § 111 odst. 1 písm. d) stavebního zákona.*

Městský úřad Veselí nad Moravou  
tř. Masarykova 119  
696 13 Veselí nad Moravou

**Ing. Bc. Jiří Janoška**  
vedoucí odboru

**Rozdělovník**

1. Žadatel o stanovisko (dokumentaci přiloženě vracíme)
2. Stavební úřad



DS - 4856 29354

|                                   |            |
|-----------------------------------|------------|
| Povodí Moravy, s.p. Brno          |            |
| závod Střední Morava Uh. Hradiště |            |
| Došlo:                            | 13-07-2017 |
| č.j.                              | 40418      |
| Přidělen:                         | 2547       |

**MĚSTSKÝ ÚŘAD VESELÍ NAD MORAVOU**  
**odbor životního prostředí a územního plánování**

tř. Masarykova 119, 698 01 Veselí nad Moravou  
tel.: 518 670 243, e-mail: galecka@veseli-nad-moravou.cz

Č.J.: MVNM/21085/2017  
Sp. Zn.: MVNM/21085/2017/ŽPÚP  
JID: MVNMX007C30J  
Vyřizuje: Ing. Galečka

Veselí nad Moravou 12.07.2017

**ZÁVAZNÉ STANOVISKO**

k vydání územního rozhodnutí (stavebního povolení).

Městský úřad Veselí nad Moravou jako obec s rozšířenou působností (zákon č. 314/2002 Sb., o stanovení obcí s pověřeným obecním úřadem a stanovení obcí s rozšířenou působností), a jako orgán státní správy lesů příslušný podle § 48 odst. 2 písm. c) zákona č. 289/1995 Sb., o lesích a o změně a doplnění některých zákonů (lesní zákon), ve znění pozdějších předpisů, na žádost, kterou podala společnost Povodí Moravy, s.p., závod Uherské Hradiště, Moravní náměstí 766, 686 11 Uherské Hradiště IČ: 70890013

**vydává**

podle § 149 zákona č. 500/2004 Sb., správní řád, a podle § 14 odst. 2 lesního zákona

**souhlas**

k vydání územního rozhodnutí (stavebního povolení) pro stavbu: „**OR Moravy, řkm 0,565, oprava LB propustku**“, kterou dojde k dotčení pozemků **p.č. 2100/3 a 2100/4 v k.ú. Vnorovy** do vzdálenosti 50 m. od kraje pozemků určených k plnění funkcí lesa **p.č. 2103, 2106 a 2107 v k.ú. Vnorovy**.

Ochranné pásmo pozemků určených k plnění funkcí lesů je znázorněno na snímku katastrální mapy přiloženém k žádosti.

**Souhlas je vázán na splnění těchto podmínek:**

- Práce budou provedeny tak, aby nedošlo k poškození okolních lesních porostů.
- K pracím budou použity technologie minimalizující dopady na životní prostředí v lesích a budou použity jen stroje s biologicky odbouratelnými hydraulickými kapalinami.
- Tento souhlas neopravňuje k jakémukoliv vlastnímu dotčení pozemků určených k plnění funkcí lesa a na nich rostoucích lesních porostů.

**Odůvodnění:**

Podkladem pro vydání tohoto souhlasu byl, kromě vlastní žádosti ze dne 10.07.2017, snímek katastrální mapy se zákresem navrženého dotčení. Žádost byla posouzena, v souladu s ustanovením § 14 odst. 2 lesního zákona, jehož účelem je sledovat a chránit zájmy chráněné tímto zákonem, z pohledu zájmu státu na lese jako národním bohatství a důležité složce životního prostředí.

Ing. Bc. Jiří Janoška v.r.  
vedoucí odboru ŽPÚP

za správnost vyhotovení odpovídá Ing. Petr Galečka

otisk úředního razítka

Toto ZS obdrží: Povodí Moravy, s.p., Moravní náměstí 766, 686 11 Uherské Hradiště (DS)



LESY ČESKÉ REPUBLIKY, S. P., LESNÍ SPRÁVA STRÁŽNICE

Zámek 673, 696 62 Strážnice, tel. +420 956137111, ls137@lesycr.cz, ID DS:e8jcfns

**Povodí Moravy, s. p.  
závod Střední Morava  
Moravní náměstí 766  
686 11 Uherské Hradiště**

|               |                  |                |                           |
|---------------|------------------|----------------|---------------------------|
| VÁŠ DOPIS ZN. | ČÍSLO JEDNACÍ    | SPISOVÁ ZNAČKA | DATUM                     |
|               | LCR137/----/2017 |                | 29.5.2017                 |
| VYŘIZUJE      | TELEFON          | GSM            | FAX                       |
| Falešník      | 956137106        |                |                           |
|               |                  |                | E-MAIL                    |
|               |                  |                | martin.falesnik@lesycr.cz |

### **OR Moravy, řkm 0,565, oprava LB propustku.**

V katastru nemovitostí Katastrálního úřadu pro Jihomoravský kraj, katastrální pracoviště Hodonín, jsou na LV č. 2349 pro k.ú. Vnorovy zapsány mj. pozemky označené parc. č. 2103; 2106 a 2107. Vlastníkem pozemků je Česká republika, právo hospodařit přísluší státnímu podniku Lesy České republiky.

Obdrželi jsme Vaši žádost o vyjádření vlastníka výše uvedených pozemků s realizací stavby „**OR Moravy, řkm 0,565, oprava LB propustku**“. Stavba bude realizována na sousedních pozemcích p.č. 2100/3 a p.č. 2100/4 ve vlastnictví České republiky s právem hospodařit pro Povodí Moravy, s.p., nedojde při ní k přímému dotčení pozemků ve správě naší organizace.

Práce budou spočívat v opravě hrázového propustku na LB hrázi odlehčovacího ramene Moravy v km 0,565. Propustek leží na k. ú. Vnorovy na okraji Vnorovského lesa. Do propustku zaústíje odvodňovací meliorační kanál. V rámci stavby bude provedeno pročištění propustku, oprava čela propustku na vzdušné straně hráze a opravu stavidla na návodní straně hráze. Příjezd mechanismů ke stavbě bude po stávající komunikacích, polních a lesních cestách od Zarazic přes Vnorovský les a po levobřežní hrázi.

Jako příslušná organizační jednotka Lesů České republiky, s.p. vydáváme souhlas vlastníka sousedního pozemku a současně souhlas odborného lesního hospodáře se stavbou do 50m od lesa. Případné výjimky ze zákazu vjezdu do lesa budou řešeny samostatně pro konkrétní typ vozidla povolením vydaným lesní správou ve Strážnici.

Za LS Strážnice

ing. Karel Ondráček, Ph.D.,  
lesní správce

Lesy České republiky, s.p. 1031  
se sídlem Přemyslova 1106/19, Nový Hradec Králové  
500 08 Hradec Králové  
IČ: 42196451, DIČ: CZ42196451  
Lesní správa Strážnice  
Zámek 673, 696 62 Strážnice

Lesy České republiky, s.p., se sídlem Přemyslova 1106/19, Nový Hradec Králové, Hradec Králové, PSČ 500 08  
Spisová značka AXII 540 vedená u rejstříkového soudu v Hradci Králové, IČ: 42196451, DIČ: CZ42196451  
Lesy České republiky, s.p., jsou držitelem osvědčení o účasti v certifikaci lesů, loga PEFC (08-2101/0001) a certifikátu C-o-C.



Státní podnik Lesy České republiky, s.p., zachovává nulovou toleranci k jakémukoli nelegálnímu jednání a dodržuje maximální transparentnost, legalitu a etiku. Součástí firemní kultury státního podniku Lesy České republiky, s.p., je Criminal compliance program (viz [www.lesycr.cz](http://www.lesycr.cz)), který stanoví zásady a pravidla jednání zaměstnanců či jiných osob jednajících za státní podnik Lesy České republiky, s.p. (dále jen „zaměstnanec“). Každý zaměstnanec má povinnost oznámit jakékoli podezření či nelegální jednání. V jakémkoli případě, kdy je jednání zaměstnance v rozporu s Criminal compliance programem, nelze je považovat za jednání v rámci nebo v zájmu státního podniku Lesy České republiky, s.p. Takové jednání je možné oznámit, a to i anonymně způsoby uvedenými na webových stránkách, [www.lesycr.cz](http://www.lesycr.cz)



# OBEC VNOROVY

Hlavní 750, 696 61 Vnorovy

Povodí Moravy, s.p. Brno  
závod Střední Morava Uh. Hradiště

Děle 31-05-2017

č.j. 89604 p.m.

Přiděleno: KSHP

Povodí Moravy s.p.  
závod Střední Morava  
Moravní náměstí 766  
686 11 Uherské Hradiště

Ve Vnorovech dne 30.5.2017

## Věc: Vyjádření ke stavbě

Obec Vnorovy souhlasí s realizací stavby "OR Moravy, řkm 0,565, oprava LB propustku" za dodržení podmínek uvedených v žádosti o vyjádření.

Ing. Antonín Gazárek  
starosta obce

OBEC VNOROVY  
Hlavní 750  
696 61 VNOROVY

-1-



Povodí Moravy, s. p. Brno  
závod Střední Morava Uh. Hradiště

Došlo: - 2 -08- 2017

č.j. 44943 pff.

Přiděleno: ZMF

Povodí Moravy s.p.  
Moravní nám. 766  
686 11 Uherské Hradiště

VÁŠ DOPIS ZNAČKY / ZE DNE

NAŠE ZNAČKA

VYŘIZUJE / LINKA

HODONÍN

No/2017/2717

Nosková, ☎ 518 305 929

27.7.2017

**Vnorovy – Oprava LB propustku, řkm 0,565 k.ú. Vnorovy – stanovisko:**

Investor: Povodí Moravy s.p., Dřevařská 11, Brno

Předložená žádost řeší provádění hrázového propustku na LB hrázi odlehčovacího ramene Moravy v km 0,565 v k.ú. Vnorovy-Vnorovy na p.č. 2100/4.

**Stanovisko:**

Nemáme zásadních námitek proti výše uvedené akci, ovšem je nutno respektovat:

1. V dané lokalitě nejsou vodohospodářské sítě v majetku či správě Vak Hodonín.
2. Upozorňujeme, že zájmová oblast je na hranici a částečně se nachází v ochranném pásmu vodního zdroje, a to v PHO 2°-vnějšího vodního zdroje Bzenec-Komplex, které bylo vyhlášeno VH orgánem pod č.j. Vod-1299-1985/1989/Ku-235 ze dne 1.3.1989. Při realizaci stavby a následném užívání objektu požadujeme respektovat podmínky uvedené v tomto rozhodnutí. Při výstavbě a provozu nesmí dojít ke znečištění povrchových a podzemních vod látkami závadnými vodám v souladu se zákonem 254/2001 (zejména ropnými látkami). Mechanizační prostředky musí být v řádném technickém stavu. Výkopové práce je nutno provádět bez zbytečných prodlev.
3. Za správnost PD odpovídá dle zákona č.183/2006 Sb., (stavebního zákona), §158 §159, zpracovatel projektové dokumentace.
4. Platnost tohoto stanoviska je omezena na 1 rok od data vystavení. Při jakékoliv změně je nutno si vyžádat nové stanovisko.

S pozdravem

Ing. Gabriela Vlachovská  
vedoucí oddělení VHR a investic

Vodovody a kanalizace  
Hodonín, a.s.  
Purkyňova 2933/2  
695 11 Hodonín  
21



Vodovody a kanalizace Hodonín, a.s.  
Purkyňova 2933/2  
695 11 Hodonín

Vyřizuje: oddělení VHR  
Ing. Irena Nosková  
Tel: 518 305 929

## Vyjádření k existenci sítě

|               |          |  |
|---------------|----------|--|
| Číslo žádosti | 20170326 |  |
|---------------|----------|--|

|                        |                      |         |           |     |  |
|------------------------|----------------------|---------|-----------|-----|--|
| <b>Žadatel</b>         |                      |         |           |     |  |
| Název organizace       |                      | IČ      |           |     |  |
| Příjmení, jméno, titul | Otepka Miroslav Ing. |         |           |     |  |
| Obec                   | Uherské Hradiště     | PSC     | 686 01    |     |  |
| Ulice / č.p. / č.o./   | Moravní náměstí 766  |         |           |     |  |
| E-mail                 | otepka@pmo.cz        | Telefon | 572552717 | Fax |  |

|                        |                      |         |           |     |  |
|------------------------|----------------------|---------|-----------|-----|--|
| <b>Stavebník</b>       |                      |         |           |     |  |
| Název organizace       |                      | IČ      |           |     |  |
| Příjmení, jméno, titul | Otepka Miroslav Ing. |         |           |     |  |
| Obec                   | Uherské Hradiště     | PSC     | 686 01    |     |  |
| Ulice / č.p. / č.o./   | Moravní náměstí 766  |         |           |     |  |
| E-mail                 | otepka@pmo.cz        | Telefon | 572552717 | Fax |  |

|   |                |
|---|----------------|
| Vyjádření   |                |
| <p>Ve vyznačeném území se nachází ochranné pásmo ČOV nebo pásmo hygienické ochrany vodního zdroje. Vodohospodářská zařízení (vodovod a kanalizace včetně objektů na nich) v provozování naší a.s. se zde nenacházejí. Ostatní inženýrské sítě a plánované inženýrské sítě je nutno ověřit na příslušné obci, městu, příp. u dalších vlastníků.</p> <p><b>Při jakémkoli záměru v ochranném pásmu vodního zdroje nebo ČOV je nutno podmínky záměru s naší a.s. předem projednat a písemně odsouhlasit. Je nutno respektovat obecnou i speciální ochranu. Údaje o dotčených ochranných pásmech je nutno si vyžádat u vodohospodáře naší a.s.</b></p> <p><b>Toto stanovisko slouží pouze k existenci inženýrských sítí jako podklad pro informaci o území a ke zpracování příslušné projektové dokumentace, nikoli jako stanovisko k územnímu a stavebnímu řízení nebo změně užívání stavby nebo změně využití území.</b></p> <p>V případě požadavku připojit se na veřejný vodovod nebo kanalizaci je nutno možnost připojení projednat s technikem naší a.s.</p> <p>V případě, že bude možno se napojit na vodovod nebo kanalizaci, bude nutno doložit projekt vodovodní a kanalizační přípojky včetně kompletního projektu napojovaného objektu. Projekt musí být zpracován v rozsahu typu řízení (např. územní a stavební řízení, ohlášení stavby, apod. – dle stavebního zákona č.183/2006 Sb.). Projekt musí zpracovat osoba k tomu oprávněná. Při návrhu je nutno respektovat ČSN 73 6005 – Prostorové uspořádání sítí technického vybavení, ČSN 75 6101 – Stokové sítě a kanalizační přípojky a ČSN 75 5411 – Vodovodní přípojky a související platné normy , dále zákon č.76/2006 Sb., kterým se mění z.č.274/2001 Sb., Zákon a vodovodech a kanalizacích a platné Hodonínské standardy pro vodovodní a kanalizační síť naší a. s. – viz <a href="http://www.vak-hod.cz">www.vak-hod.cz</a> a platný právní řád ČR.</p> <p><b>Existenci sítí je nutno aktualizovat po 1 roce od data vydání tohoto stanoviska.</b></p> |                |
| Zájmové území   | (viz. příloha) |



|      |         |                    |          |
|------|---------|--------------------|----------|
|      |         | <b>Příloha č.1</b> |          |
| Obec | Vnorovy | k žádosti          | 20170326 |



#### Legenda

| KANALIZACE |                              | VODOVOD |                              |
|------------|------------------------------|---------|------------------------------|
|            | <b>potrubí podle majetku</b> |         | <b>přivaděč</b> provozované  |
|            | v majetku a.s.               |         | rozvodná síť                 |
|            | v majetku a.s. neprovozované |         | neprovozované                |
|            | cizí - provozované a.s.      |         | hydrant                      |
|            | cizí - neprovozované a.s.    |         | <b>P 1</b> - požární + číslo |
|            | šachta                       |         |                              |
|            | atypická šachta              |         |                              |
|            | odlehčovací komora           |         |                              |

Žadatel uděluje společnosti VAK Hodonín, a.s. souhlas, aby ve smyslu ustanovení §11 zákona č. 101/2000 Sb. shromáždil a zpracoval osobní údaje žadatele nebo stavebníka uvedené v této žádosti. K jiným účelům nebude těchto údajů použito.

Vystaveno dne 17. 5. 2017

Platnost do 17. 5. 2018





E.ON Servisní, s.r.o., F. A. Gerstnera 2151/6, 370 49 České Budějovice

Povodí Moravy, s.p.  
Miroslav Otépka  
Moravní náměstí 766  
686 01 Uherské Hradiště

Hodonín 17.05.2017

**E.ON Servisní, s.r.o.**

RCDS Hodonín  
Husova 3947/1  
695 42 Hodonín  
www.eon.cz

Eva Opršalová  
T +420-54514-5249  
eva.oprsalova@eon.cz

Naše značka  
E7456-16182183

**Vyjádření o existenci zařízení distribuční soustavy (elektrická síť) ve vlastnictví E.ON Distribuce, a.s. a podmínkách práce v jeho blízkosti.**

Investor stavby: Povodí Moravy, s.p.  
Název stavby: OR Moravy, řkm 0,565, oprava LB propustku  
Místo stavby: KÚ Vnorovy (784206), žadatelem vyznačené  
zájmové území

Toto vyjádření slouží pro informaci o stávajícím elektrickém zařízení distribuční soustavy vlastněném a provozovaném společností E.ON Distribuce, a.s. a je vyjádřením k územnímu a stavebnímu řízení.

Vyjádření nenahrazuje a neuvádí připojovací podmínky.

V případě, že požadujete připojení nového odběrného místa, resp. zvýšení rezervovaného příkonu a doposud jste nepodali žádost, obraťte se na zákaznickou linku 800 77 33 22.

**V zájmovém území se nenachází žádné zařízení ve vlastnictví E.ON Distribuce, a.s.**



**Pozor ! Vyjádření má platnost 12 měsíců do 17.05.2018.**

S přátelským pozdravem

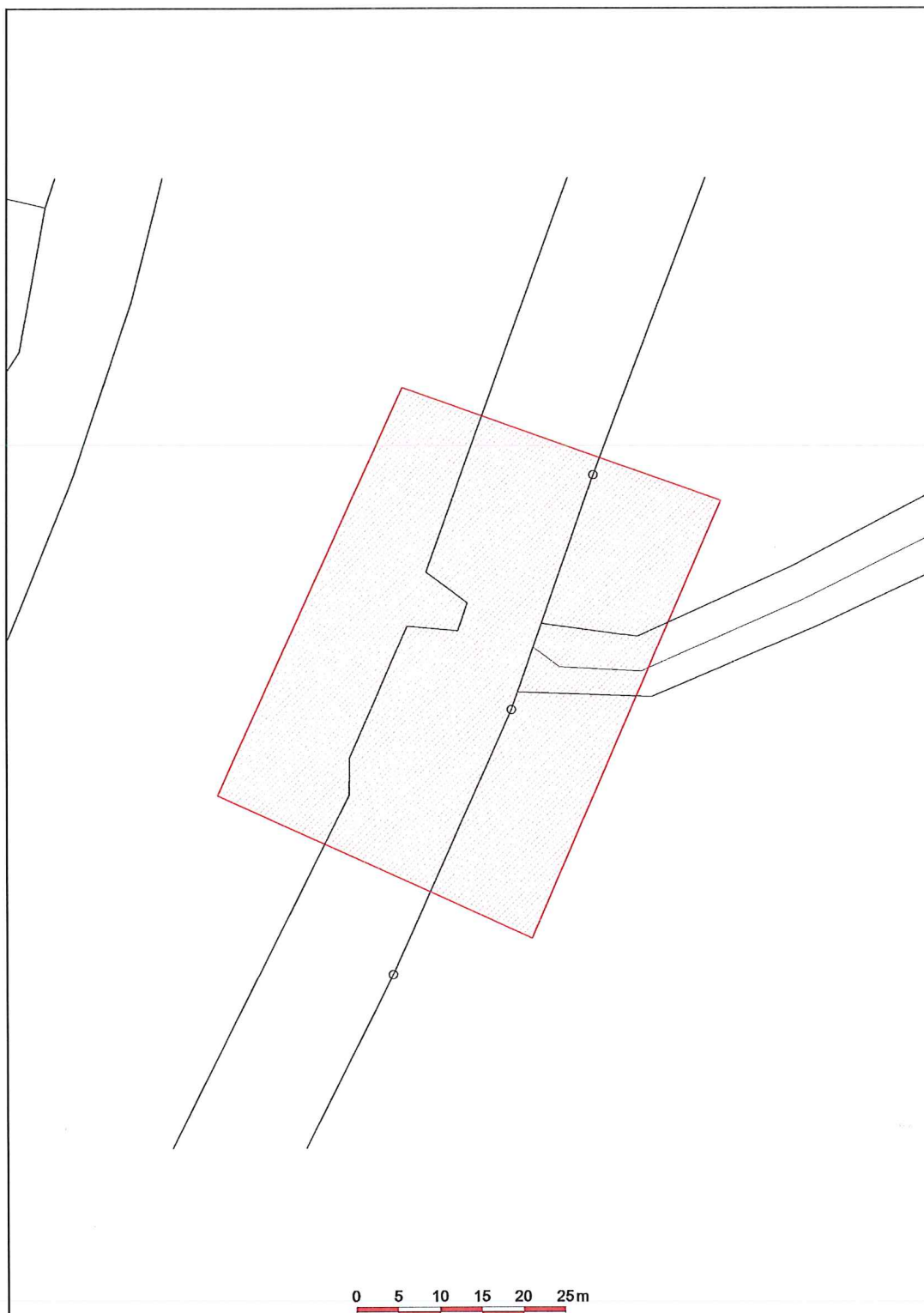
E.ON Servisní, s.r.o.

E.ON Servisní, s.r.o.  
F. A. Gerstnera 2151/6  
370 49 České Budějovice  
IČ: 25186213, DIČ: CZ25186213

033

Příloha: Orazítkovaná situace

## Informativní zákres sítí **elektro** k žádosti 0016182183



Datum 17.05.2017

E.ON Servisní, s.r.o.  
F. A. Gerstnera 2151/6  
370 49 České Budějovice  
IČ: 25186213, DIČ: CZ25186213

033



**VYJÁDŘENÍ O EXISTENCI SÍTĚ ELEKTRONICKÝCH KOMUNIKACÍ  
A VŠEOBECNÉ PODMÍNKY OCHRANY SÍTĚ ELEKTRONICKÝCH KOMUNIKACÍ  
SPOLEČNOSTI Česká telekomunikační infrastruktura a.s.**

vydané podle § 101 zákona č. 127/2005 Sb., o elektronických komunikacích a o změně některých souvisejících zákonů (zákon o elektronických komunikacích), ve znění pozdějších předpisů a § 161 zákona č. 183/2006 Sb., o územním plánování a stavebním řádu (stavební zákon) či dle dalších příslušných právních předpisů

**Číslo jednací: 616970/17**

**Číslo žádosti: 0117 883 651**

**Důvod vydání Vyjádření: Ohlášení stavby**

**Platnost tohoto Vyjádření končí dne: 18. 5. 2019.**

|                      |   |         |
|----------------------|---|---------|
| <b>Žadatel</b>       | Povodí Moravy, s.p.                       |         |
| <b>Stavebník</b>     | Povodí Moravy, s.p.                       |         |
| <b>Název akce</b>    | OR Moravy, řkm 0,565, oprava LB propustku |         |
| <b>Zájmové území</b> | <b>Okres</b>                              | Hodonín |
|                      | <b>Obec</b>                               | Vnorovy |
|                      | <b>Kat. území / č. parcely</b>            | Vnorovy |

Žadatel shora označenou žádostí určil a vyznačil zájmové území, jakož i stanovil důvod pro vydání Vyjádření o existenci sítě elektronických komunikací a Všeobecných podmínek ochrany sítě elektronických komunikací společnosti Česká telekomunikační infrastruktura a.s.(dále jen *Vyjádření*).

Na základě určení a vyznačení zájmového území žadatelem a na základě stanovení důvodu pro vydání *Vyjádření* vydává společnost Česká telekomunikační infrastruktura a.s. následující *Vyjádření*. **Nedojde ke střetu** se sítí elektronických komunikací (dále jen *SEK*) společnosti Česká telekomunikační infrastruktura a.s. Na žadatelem určeném a vyznačeném zájmovém území se nevyskytuje *SEK* společnosti Česká telekomunikační infrastruktura a.s. Pokud se na žadatelem určeném a vyznačeném zájmovém území vyskytnou budovy a jiné objekty, je žadatel srozuměn s tím, že v takových budovách a jiných objektech se mohou nacházet vnitřní komunikační rozvody, které jsou součástí *SEK* a mají stejnou právní ochranu jako *SEK*.

Stavebník, nebo jím pověřená třetí osoba, je povinen **pouze pro případ, že toto Vyjádření**, včetně Všeobecných podmínek ochrany *SEK* **nepředstavuje dostatečnou informaci pro záměr, pro který podal shora označenou žádost nebo pro zpracování projektové dokumentace stavby, která koliduje se SEK, nebo zasahuje do Ochranného pásma SEK**, vyzvat písemně společnost Česká telekomunikační infrastruktura a.s. k upřesnění podmínek ochrany *SEK*, a to prostřednictvím zaměstnance společnosti Česká telekomunikační infrastruktura a.s. pověřeného ochranou sítě - **Pavel Vlk, e-mail: pavel.vlk@cetin.cz** (dále jen *POS*) v každé situaci, kdy hrozí poškození vedení *SEK*, resp. kolize stavby se *SEK*.

(1) *Vyjádření* je platné pouze pro zájmové území určené a vyznačené žadatelem, jakož i pro důvod vydání *Vyjádření* stanovený žadatelem v žádosti.

Číslo jednací: 616970/17

Číslo žádosti: 0117 883 651

*Vyjádření* pozbývá platnosti uplynutím doby platnosti v tomto *Vyjádření* uvedené, změnou rozsahu zájmového území či změnou důvodu vydání *Vyjádření* uvedeného v žádosti, nesplněním povinnosti stavebníka dle bodu (2) tohoto *Vyjádření*, anebo pokud se žadatel či stavebník bezprostředně před zahájením realizace stavby ve vyznačeném zájmovém území prokazatelně neujistí u společnosti *Česká telekomunikační infrastruktura a.s.* o tom, zda toto *Vyjádření* v době bezprostředně předcházející zahájení realizace stavby ve vyznačeném zájmovém území stále odpovídá skutečnosti, to vše v závislosti na tom, která ze skutečností rozhodná pro pozbytí platnosti tohoto *Vyjádření* nastane nejdříve.

(2) Bez ohledu na všechny shora v tomto *Vyjádření* uvedené skutečnosti je stavebník, nebo jím pověřená třetí osoba, povinen řídit se Všeobecnými podmínkami ochrany *SEK* společnosti *Česká telekomunikační infrastruktura a.s.*, které jsou nedílnou součástí tohoto *Vyjádření*.

(3) Společnost *Česká telekomunikační infrastruktura a.s.* prohlašuje, že žadateli byly pro jím určené a vyznačené zájmové území poskytnuty veškeré, ke dni podání shora označené žádosti, dostupné informace o *SEK*.

(4) Žadateli převzetím tohoto *Vyjádření* vzniká povinnost poskytnuté informace a data užít pouze k účelu, pro který mu byla tato poskytnuta. Žadatel není oprávněn poskytnuté informace a data rozmnožovat, rozšiřovat, pronajímat, půjčovat či jinak užívat bez souhlasu společnosti *Česká telekomunikační infrastruktura a.s.* V případě porušení těchto povinností vznikne žadateli odpovědnost vyplývající z platných právních předpisů, zejména předpisů práva autorského.

V případě dotazů k *Vyjádření* lze kontaktovat společnost *Česká telekomunikační infrastruktura a.s.* na asistenční lince 238 461 111.

**Přílohami *Vyjádření* jsou:**

- Všeobecné podmínky ochrany *SEK* společnosti *Česká telekomunikační infrastruktura a.s.*
- Situační výkres (obsahuje zájmové území určené a vyznačené žadatelem a výřezy účelové mapy *SEK*)

*Vyjádření* vydala společnost *Česká telekomunikační infrastruktura a.s.* dne: 18. 5. 2017.



Česká telekomunikační infrastruktura a.s.  
Olšanská 2681/6  
130 00 Praha 3  
DIČ: CZ04084063

96



## **Všeobecné podmínky ochrany *SEK* společnosti *Česká telekomunikační infrastruktura a.s.***

### **I. Obecná ustanovení**

1. Stavebník, nebo jím pověřená třetí osoba, je povinen při provádění jakýchkoliv činností, zejména stavebních nebo jiných prací, při odstraňování havárií a projektování staveb, řídit se platnými právními předpisy, technickými a odbornými normami (včetně doporučených), správnou praxí v oboru stavebnictví a technologickými postupy a učinit veškerá opatření nezbytná k tomu, aby nedošlo k poškození nebo ohrožení sítě elektronických komunikací ve vlastnictví společnosti *Česká telekomunikační infrastruktura a.s.* a je výslovně srozuměn s tím, že *SEK* jsou součástí veřejné komunikační sítě, jsou zajišťovány ve veřejném zájmu a jsou chráněny právními předpisy.
2. Při jakékoliv činnosti v blízkosti vedení *SEK* je stavebník, nebo jím pověřená třetí osoba, povinen respektovat ochranné pásmo *SEK* tak, aby nedošlo k poškození nebo zamezení přístupu k *SEK*. Při křížení nebo souběhu činností se *SEK* je povinen řídit se platnými právními předpisy, technickými a odbornými normami (včetně doporučených), správnou praxí v oboru stavebnictví a technologickými postupy. Při jakékoliv činnosti ve vzdálenosti menší než 1,5 m od krajního vedení vyznačené trasy podzemního vedení *SEK* (dále jen *PVSEK*) nesmí používat mechanizačních prostředků a nevhodného nářadí.
3. Pro případ porušení kterékoliv z povinností stavebníka, nebo jím pověřené třetí osoby, založené Všeobecnými podmínkami ochrany *SEK* společnosti *Česká telekomunikační infrastruktura a.s.* je stavebník, nebo jím pověřená třetí osoba, odpovědný za veškeré náklady a škody, které společnosti *Česká telekomunikační infrastruktura a.s.* vzniknou porušením jeho povinností.
4. V případě, že budou zemní práce zahájeny po uplynutí doby platnosti tohoto *Vyjádření*, nelze toto *Vyjádření* použít jako podklad pro vytyčení a je třeba požádat o vydání nového *Vyjádření*.
5. Bude-li žadatel na společnosti *Česká telekomunikační infrastruktura a.s.* požadovat, aby se jako účastník správního řízení, pro jehož účely bylo toto *Vyjádření* vydáno, vzdala práva na odvolání proti rozhodnutí vydanému ve správním řízení, pro jehož účely bylo toto *Vyjádření* vydáno, je povinen kontaktovat *POS*.

### **II. Součinnost stavebníka při činnostech v blízkosti *SEK***

1. Započetí činnosti je stavebník, nebo jím pověřená třetí osoba, povinen oznámit *POS*. Oznámení bude obsahovat číslo *Vyjádření*, k němuž se vztahují tyto podmínky.
2. Před započatím zemních prací či jakékoliv jiné činnosti je stavebník, nebo jím pověřená třetí osoba, povinen zajistit vyznačení tras *PVSEK* na terénu dle polohopisné dokumentace. S vyznačenou trasou *PVSEK* prokazatelně seznámí všechny osoby, které budou a nebo by mohly činnosti provádět.
3. Stavebník, nebo jím pověřená třetí osoba, je povinen upozornit jakoukoliv třetí osobu, jež bude provádět zemní práce, aby zjistila nebo ověřila stranovou a hloubkovou polohu *PVSEK* příčnými sondami, a je srozuměn s tím, že možná odchylka uložení středu trasy *PVSEK*, stranová i hloubková, činí +/- 30 cm mezi skutečným uložením *PVSEK* a polohovými údaji ve výkresové dokumentaci.
4. Při provádění zemních prací v blízkosti *PVSEK* je stavebník, nebo jím pověřená třetí osoba, povinen postupovat tak, aby nedošlo ke změně hloubky uložení nebo prostorového uspořádání *PVSEK*. Odkryté *PVSEK* je stavebník, nebo jím pověřená třetí osoba, povinen zabezpečit proti prověšení, poškození a odcizení.
5. Při zjištění jakéhokoliv rozporu mezi údaji v projektové dokumentaci a skutečností je stavebník, nebo jím pověřená třetí osoba, povinen bez zbytečného odkladu přerušit práce a zjištění rozporu oznámit *POS*. V přerušovaných pracích lze pokračovat teprve poté, co od *POS* prokazatelně obdržel souhlas k pokračování v pracích.
6. V místech, kde *PVSEK* vystupuje ze země do budovy, rozváděče, na sloup apod. je stavebník, nebo jím pověřená třetí osoba, povinen vykonávat zemní práce se zvýšenou mírou opatrnosti s ohledem na ubývající krytí nad *PVSEK*. Výkopové práce v blízkosti sloupů nadzemního vedení *SEK* (dále jen *NVSEK*) je povinen provádět v takové vzdálenosti, aby nedošlo k narušení jejich stability, to vše za dodržení platných právních předpisů, technických a odborných norem, správné praxi v oboru stavebnictví a technologických postupů.



7. Při provádění zemních prací, u kterých nastane odkrytí *PVSEK*, stavebník, nebo jím pověřená třetí osoba před zakrytím *PVSEK* vyzve *POS* ke kontrole. Zához je stavebník oprávněn provést až poté, kdy prokazatelně obdržel souhlas *POS*.

8. Stavebník, nebo jím pověřená třetí osoba, není oprávněn manipulovat s kryty kabelových komor a vstupovat do kabelových komor bez souhlasu společnosti *Česká telekomunikační infrastruktura a.s.*

9. Stavebník, nebo jím pověřená třetí osoba, není oprávněn trasu *PVSEK* mimo vozovku přejíždět vozidly nebo stavební mechanizací, a to až do doby, než *PVSEK* řádně zabezpečí proti mechanickému poškození. Stavebník, nebo jím pověřená třetí osoba, je povinen projednat s *POS* způsob mechanické ochrany trasy *PVSEK*. Při přepravě vysokého nákladu nebo mechanizace pod trasou *NVSEK* je stavebník, nebo jím pověřená třetí osoba, povinen respektovat výšku *NVSEK* nad zemí.

10. Stavebník, nebo jím pověřená třetí osoba, není oprávněn na trase *PVSEK* (včetně ochranného pásma) jakkoliv měnit niveletu terénu, vysazovat trvalé porosty ani měnit rozsah a konstrukci zpevněných ploch (např. komunikací, parkovišť, vjezdů aj.).

11. Stavebník, nebo jím pověřená třetí osoba, je povinen manipulační a skladové plochy zřizovat v takové vzdálenosti od *NVSEK*, aby činnosti na/v manipulačních a skladových plochách nemohly být vykonávány ve vzdálenost menší než 1m od *NVSEK*.

12. Stavebník, nebo jím pověřená třetí osoba, není oprávněn užívat, přemísťovat a odstraňovat technologické, ochranné a pomocné prvky *SEK*.

13. Stavebník, nebo jím pověřená třetí osoba, není oprávněn bez předchozího projednání jakkoliv manipulovat s případně odkrytými prvky *SEK*, zejména s ochrannou skříňí optických spojek, optickými spojkami, technologickými rezervami či jakýmkoliv jiným zařízením *SEK*.

14. Stavebník, nebo jím pověřená třetí osoba, je povinen každé poškození či krádež *SEK* neprodleně od okamžiku zjištění takové skutečnosti, oznámit *POS* na telefonní číslo: 602 439 711 nebo v mimopracovní době na telefonní číslo 238 462 690.

### III. Práce v objektech a odstraňování objektů

1. Stavebník, nebo jím pověřená třetí osoba, je povinen před zahájením jakýchkoliv prací v budovách a jiných objektech, kterými by mohl ohrozit stávající *SEK*, prokazatelně kontaktovat *POS* a zajistit u společnosti *Česká telekomunikační infrastruktura a.s.* bezpečné odpojení *SEK*.

2. Při provádění činností v budovách a jiných objektech je stavebník, nebo jím pověřená třetí osoba, povinen v souladu s právními předpisy, technickými a odbornými normami (včetně doporučených), správnou praxí v oboru stavebnictví a technologickými postupy provést mimo jiné průzkum vnějších i vnitřních vedení *SEK* na omítce i pod ní.

### IV. Součinnost stavebníka při přípravě stavby

1. Pokud činností stavebníka, nebo jím pověřené třetí osoby, k níž je třeba povolení správního orgánu dle zvláštního právního předpisu, dojde k ohrožení či omezení *SEK*, je stavebník, nebo jím pověřená třetí osoba, povinen kontaktovat *POS* a předložit zakreslení *SEK* do příslušné dokumentace stavby (projektové, realizační, koordinační atp.).

2. V případě, že pro činnosti stavebníka, nebo jím pověřené třetí osoby, není třeba povolení správního orgánu dle zvláštního právního předpisu, je stavebník, nebo jím pověřená třetí osoba, povinen předložit zakreslení trasy *SEK* i s příslušnými kótami do zjednodušené dokumentace (katastrální mapa, plánek), ze které bude zcela patrná míra dotčení *SEK*.

3. Při projektování stavby, rekonstrukce či přeložky vedení a zařízení silových elektrických sítí, elektrických trakcí vlaků a tramvají, nejpozději však před zahájením správního řízení ve věci povolení stavby, rekonstrukce či přeložky vedení a zařízení silových elektrických sítí, elektrických trakcí vlaků a tramvají, je stavebník, nebo jím pověřená třetí osoba, povinen provést výpočet rušivých vlivů, zpracovat ochranná opatření a předat je POS.

4. Při projektování stavby, při rekonstrukci, která se nachází v ochranném pásmu radiových tras společnosti *Česká telekomunikační infrastruktura a.s.* a překračuje výšku 15 m nad zemským povrchem, a to včetně dočasných objektů zařízení staveniště (jeřáby, konstrukce, atd.), nejpozději však před zahájením správního řízení ve věci povolení takové stavby, je stavebník nebo jím pověřená třetí osoba, povinen kontaktovat POS. Ochranné pásmo radiových tras v šíři 50m je zakresleno do situačního výkresu. Je tvořeno dvěma podélnými pruhy o šíři 25 m po obou stranách radiového paprsku v celé jeho délce, resp. 25 m kruhem kolem vysílacího radiového zařízení.

5. Pokud se v zájmovém území stavby nachází podzemní silnoproudé vedení (NN) společnosti *Česká telekomunikační infrastruktura a.s.* je stavebník, nebo jím pověřená třetí osoba, před zahájením správního řízení ve věci povolení správního orgánu k činnosti stavebníka, nebo jím pověřené třetí osoby, nejpozději však před zahájením stavby, povinen kontaktovat POS.

6. Pokud by navrhované stavby (produktovody, energovody aj.) svými ochrannými pásmy zasahovaly do prostoru stávajících tras a zařízení *SEK*, či do jejich ochranných pásem, je stavebník, nebo jím pověřená třetí osoba, povinen realizovat taková opatření, aby mohla být prováděna údržba a opravy *SEK*, a to i za použití mechanizace, otevřeného plamene a podobných technologií.

#### V. Křížení a souběh se SEK

1. Stavebník, nebo jím pověřená třetí osoba, je povinen v místech křížení *PVSEK* se sítěmi technické infrastruktury, pozemními komunikacemi, parkovacími plochami, vjezdy atp. ukládat *PVSEK* v zákonných předpisy stanovené hloubce a chránit *PVSEK* chráničkami s přesahem minimálně 0,5 m na každou stranu od hrany křížení. Chráničku je povinen utěsnit a zamezit vnikání nečistot.

2. Stavebník nebo jím pověřená třetí osoba, je výslovně srozuměn s tím, že v případě, kdy hodlá umístit stavbu sjezdu či vjezdu, je povinen stavbu sjezdu či vjezdu umístit tak, aby metalické kabely *SEK* nebyly umístěny v hloubce menší než 0,6 m a optické nebyly umístěny v hloubce menší než 1 m.

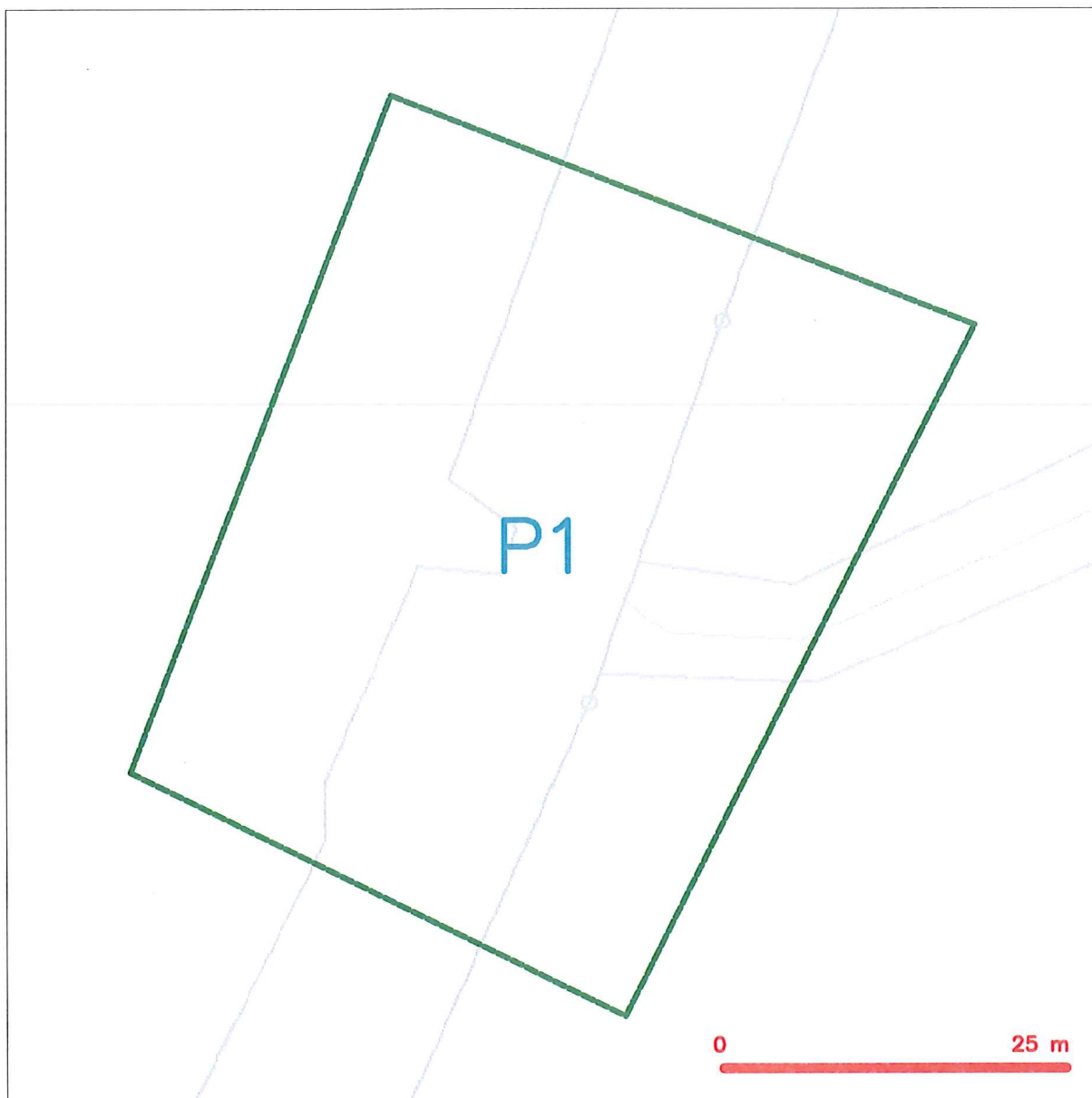
3. Stavebník, nebo jím pověřená třetí osoba, je povinen základy (stavby, opěrné zdi, podezdívky apod.) umístit tak, aby dodržel minimální vodorovný odstup 1,5 m od krajního vedení, případně kontaktovat POS.

4. Stavebník, nebo jím pověřená třetí osoba, není oprávněn trasy *PVSEK* znepřístupnit (např. zabetonováním).

5. Stavebník, nebo jím pověřená třetí osoba, je při křížení a souběhu stavby nebo sítě technické infrastruktury s kabelovodem povinen zejména:

- pokud plánované stavby nebo trasy sítě technické infrastruktury budou umístěny v blízkosti kabelovodu ve vzdálenosti menší než 2 m nebo při křížení kabelovodu ve vzdálenosti menší než 0,5 m nad nebo kdekoliv pod kabelovodem, předložit POS zakreslení v příčných řezech,
- do příčného řezu zakreslit také profil kabelové komory v případě, kdy jsou sítě technické infrastruktury či stavby umístěny v blízkosti kabelové komory ve vzdálenosti menší než 2 m,
- neumísťovat nad trasou kabelovodu v podélném směru sítě technické infrastruktury,
- předložit POS vypracovaný odborný statický posudek včetně návrhu ochrany tělesa kabelovodu pod stavbou, ve vjezdu nebo pod zpevněnou plochou,
- nezakrývat vstupy do kabelových komor, a to ani dočasně,
- projednat s POS, nejpozději ve fázi projektové přípravy, jakékoliv výkopové práce, které by mohly být vedeny v úrovni či pod úrovní kabelovodu nebo kabelové komory a veškeré případy, kdy jsou trajektorie podvrtní a protlaků ve vzdálenosti menší než 1,5 m od kabelovodu.

## SITUAČNÍ VÝKRES - ZÁJMOVÉ ÚZEMÍ



### LEGENDA

- hranice zájmového území k vyjádření
- NV přípojka, území s NV přípojkou CETIN
- zaměřený průběh metalického kabelu
- zaměřený průběh optického kabelu, HDPE trubky nebo souběh optického a metalického kabelu
- nezaměřený průběh metalického kabelu
- nadzemní síť cizí
- nezaměřený průběh optického kabelu, HDPE trubky nebo souběh optického a metalického kabelu
- radiové sítě, ochranné pásmo radiové sítě
- nadzemní síť
- nepravozované sítě
- podzemní síť cizí
- síť s NV
- kolektor, kabelovod

*[Signature]*  
Česká telekomunikační infrastruktura a.s.  
Olšanská 2681/6  
130 00 Praha 3  
DIČ: CZ04084063  
96



Povodí Moravy, s.p.  
Moravní náměstí 766  
68601 Uherské Hradiště

naše značka  
5001514561

vyřizuje  
Jaroslav Kápička

datum  
17.05.2017

Věc:

**OR Moravy, řkm 0,565, oprava LB propustku**

K.ú. - p.č.: Vnorovy

Stavebník: Povodí Moravy, s.p., Moravní náměstí 766, 68601 Uherské Hradiště

Účel stanoviska: Povolení stavby - nevyžadující ÚR/SP

GasNet, s.r.o., jako provozovatel distribuční soustavy (PDS) a technické infrastruktury, zastoupený GridServices, s.r.o., vydává toto stanovisko:

V zájmovém území vyznačeném v příloze tohoto stanoviska, nejsou umístěna žádná provozovaná plynárenská zařízení a plynovodní přípojky ve vlastnictví nebo správě GasNet, s.r.o.. Mohou se zde nacházet plynárenská zařízení jiných vlastníků či správců, případně i dlouhodobě nefunkční/neprovozovaná plynárenská zařízení bez dostupných informací o jejich poloze a vlastnictví.

V rozsahu území vyznačeného v příloze souhlasíme s povolením stavby dle zákona 183/2006 Sb. ve znění pozdějších předpisů např. s vydáním územního rozhodnutí, zjednodušeným územním řízením, vydáním územního souhlasu, uzavřením veřejnoprávní smlouvy, ohlášením, stavebním povolením, veřejnoprávní smlouvou o provedení stavby nebo oznámením stavebního záměru s certifikátem autorizovaného inspektora.

V případě uzavření veřejnoprávní smlouvy nebude GasNet, s.r.o. ani GridServices, s.r.o., jako zmocněnec GasNet, s.r.o., účastníkem územního ani stavebního řízení a nebudou uvedeni ve třetích osobách veřejnoprávní smlouvy.

Platí pouze pro území vyznačené v příloze tohoto stanoviska a to 24 měsíců ode dne jeho vydání.

Stanovisko bylo vygenerováno na základě vaší žádosti automaticky.

V případě dotčení pozemku v majetku společnosti GasNet, s.r.o. je třeba dále projednat smluvní vztah k tomuto pozemku.

Kontakt na projednání naleznete na adrese [www.gasnet.cz/cs/kontaktni-system/](http://www.gasnet.cz/cs/kontaktni-system/), činnost "Smluvní vztahy - pozemky a budovy plynárenských zařízení", případně na NONSTOP zákaznické lince 800 11 33 55.

GridServices, s.r.o.

Plynárenská 499/1

Zábrdovice

602 00 Brno

T +42053221111

F +420545578571

E [info@gridservices.cz](mailto:info@gridservices.cz)

I [www.gridservices.cz](http://www.gridservices.cz)

IČ: 27935311

DIČ: CZ27935311

Zapsán do obchodního rejstříku:

Krajský soud v Brně

oddíl C, vložka 57165

26.07.2007

Bankovní spojení:  
Československá obchodní banka,  
a.s.

Číslo účtu: 17837923

Kód banky: 0300

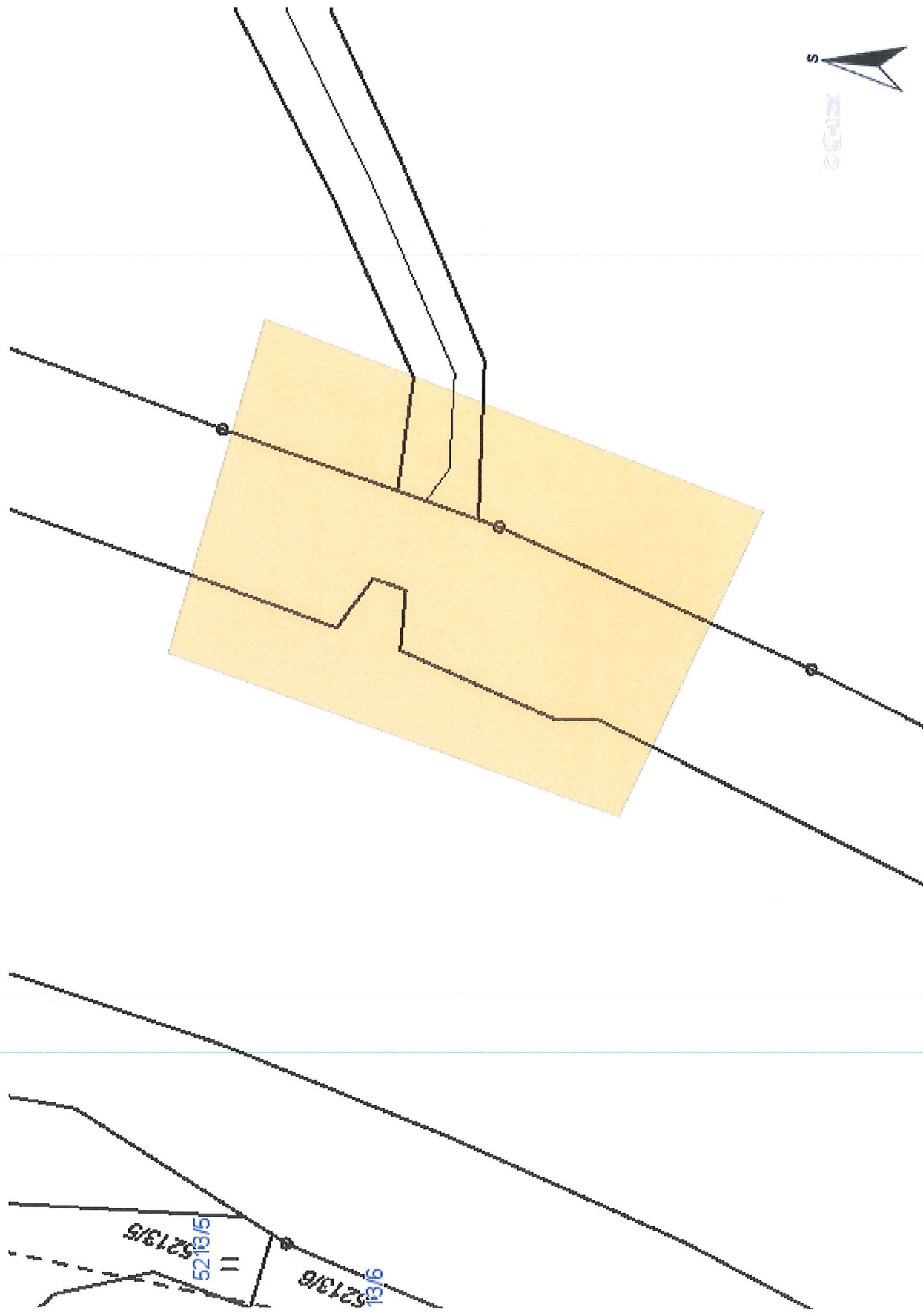
Za správnost a úplnost dokumentace předložené s žádostí včetně jejího souladu s platnými předpisy plně zodpovídá její zpracovatel. Stanovisko nenahrazuje případná další stanoviska k jiným částem stavby.

V případě další korespondence nebo jednání (např. změna stavby) uvádějte naši značku - 5001514561 a datum tohoto stanoviska. Kontakty jsou k dispozici na [www.gridservices.cz](http://www.gridservices.cz) nebo NONSTOP zákaznická linka 800 11 33 55.

















GasNet, s.r.o.  
zastoupená společností GridServices, s.r.o., IČ 279 35 311  
Jaroslav Kápička  
vedoucí zpracování externích požadavků  
odbor zpracování externích požadavků

Přílohy: Orientační zakres plynárenského zařízení



Legenda:

|   |                            |
|---|----------------------------|
|    | linie plynovodu            |
|    | NTL                        |
|    | STL                        |
|    | VTL                        |
|    | WTL                        |
|    | nefunkční                  |
|    | výstavba                   |
|    | regulační stanice          |
|    | ochranné zařízení          |
|    | kabel                      |
|    | elektropřípojka            |
|    | kabel protikorozní ochrany |
|    | anodové uzemnění           |
|  | stanice katodové ochrany   |





Miroslav Otépka  
Povodí Moravy, s. p.  
Moravní náměstí 766  
Uherské Hradiště

Dne: 18.05.2017

Vaše č.j.:

Sp.zn: 5762/17

Kontaktní osoba: Zuzana Bednářová

Email: zuzana.bednarova@ceproas.cz, 221/968 250

**Věc: OR Moravy, řkm 0,565, oprava LB propustku - Stavební řízení**

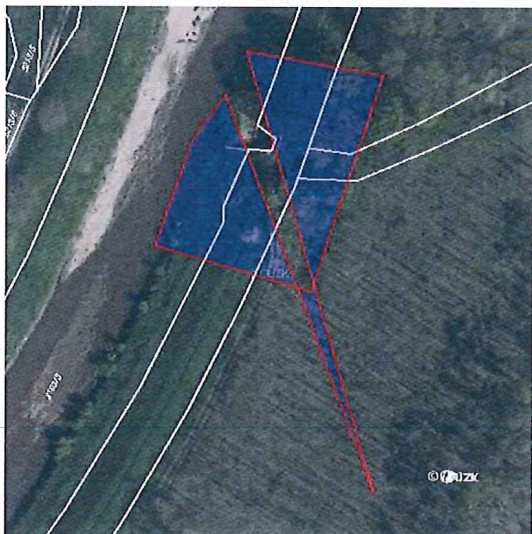
K výše uvedené žádosti sdělujeme, že v dotčeném k. ú. Vnorovy v místě řešeném žádostí, se nenachází podzemní dálkové zařízení ani nadzemní objekty ČEPRO, a. s., ani jiné zájmy ČEPRO, a. s.

S pozdravem

ČEPRO, a. s.

Zájemové území:

POLYGON((-549048.88 -1194838.79,-549012.39 -1194845.14,-549031.52 -1194903.11,-549073.39 -1194891.11,-549063.46 -1194862.55,-549054.76 -1194850.42,-549014.34 -1194957.17,-549048.88 -1194838.79))



ČEPRO, a. s.  
Dělnická č. p. 213, č. or. 12  
170 04 Praha 7  
Česká republika

Tel.: +420 221 968 111  
Fax: +420 221 968 300  
E-mail: ceproas@ceproas.cz  
<http://www.ceproas.cz>

Zapsáno v Obchodním  
rejstříku vedeném  
Městským soudem v Praze,  
oddíl B, vložka 2341.

IČ: 60193531  
DIČ: CZ60193531

## VYJÁDŘENÍ

Číslo jednací: 2017/05/11397

**Vaše žádost:**

**Ze dne:** 18.05.2017

**Vyřizuje:** Dana Suková

**Telefon:** 315 701 666

**Email:** sukova@mero.cz

Miroslav Otépka

Povodí Moravy, s. p.

Moravní náměstí 766

Uherské Hradiště

Kralupy nad Vltavou, 18.05.2017

Vyjádření k akci

**OR Moravy, řkm 0,565, oprava LB propustku - Ohlášení stavby**

Na základě Vaší žádosti ze dne 18.05.2017 Vám jako majitel ropovodu zasíláme stanovisko k výše uvedené akci.

Sdělujeme Vám, že v uvedené oblasti nedochází ke střetu s naším zařízením.

Platnost tohoto vyjádření je tři roky od data vydání.

S pozdravem



Ing. Marion Liptak  
vedoucí úseku technického rozvoje

**MERO ČR, a. s.**  
Veltruská 748 21  
278 01 Kralupy nad Vltavou  
zapsaná v obchodním rejstříku, vedeném  
u Městského soudu v Praze, oddíl B, vložka 2334

**MERO ČR, a. s.**

Veltruská 748, 278 01 Kralupy nad Vltavou, Česká republika

Tel.: +420 315 701 111 Fax: +420 315 720 110 E-mail: info@mero.cz www.mero.cz

IČ: 601 93 468 DIČ: CZ 601 93 468 Zapsaná v obchodním rejstříku u Městského soudu v Praze, oddíl B, vložka 2334.

Držitel certifikátu ISO 9001, ISO 14001, ČSN ISO/IEC 27001, OHSAS 18001



Povodí Moravy, s. p.  
Ing. Otépka Miroslav  
Moravní náměstí 766/  
686 01 Uherské Hradiště

Naše značka:  
4232/17/OVP/N

Datum:  
18.5.2017

**Toto vyjádření je vydáváno ve smyslu zákona č. 458/2000 Sb. a zákona č. 183/2006 Sb.,  
má platnost 2 roky od data jeho vydání.**

**Věc: OR Moravy, řkm 0,565, oprava LB propustku**

okres: Hodonín  
k.ú.: Vnorovy

**NEZASAHUJE do bezpečnostního pásma VTL plynovodu a ochranného pásma  
telekomunikačního vedení NET4GAS, s.r.o.**

V další korespondenci uvádějte vždy číslo našeho vyjádření.

**NET4GAS, s.r.o.**  
Na Hřebenech II 1718/8, P.O.BOX 22  
140 21 Praha 4 - Nusle  
IČ: 27260364  
DIČ: CZ27260364 (43)

Aleš Novák  
Manažer, Dokumentace soustavy

Žádosti o vyjádření k VTL plynovodům a telekomunikačnímu vedení NET4GAS, s.r.o. zasílejte pomocí  
elektronické podatelny: [www.net4gas.cz](http://www.net4gas.cz) (Přepavní soustava - Žádost o vyjádření).





Příloha k vyjádření: 4232/17/OVP/N

### Seznam souřadnic předmětu vyjádření:

Souřadnice jsou uvedeny v souřadnicovém systému jednotné trigonometrické sítě katastrální (S-JTSK).

#### Polygon č. 1 / 1

| Y [m]      | X [m]       |
|------------|-------------|
| 549047.727 | 1194847.335 |
| 549018.863 | 1194858.079 |
| 549036.343 | 1194895.281 |
| 549062.481 | 1194880.849 |
| 549054.944 | 1194864.171 |



## FOTODOKUMENTACE STÁVAJÍCÍHO STAVU








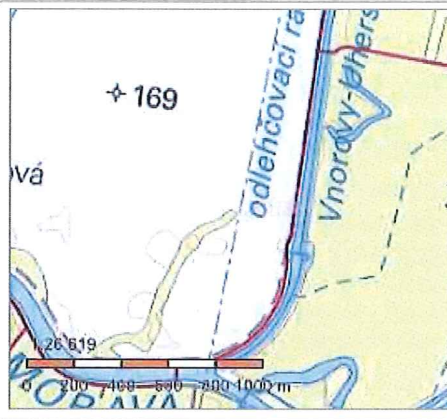








## Informace o pozemku

|                           |                                  |   |
|---------------------------|----------------------------------|---|
| Parcelní číslo:           | <a href="#">2100/4</a>           |  |
| Obec:                     | <a href="#">Vnorovy [586757]</a> |   |
| Katastrální území:        | <a href="#">Vnorovy [784206]</a> |   |
| Číslo LV:                 | <a href="#">89</a>               |   |
| Výměra [m <sup>2</sup> ]: | 25241                            |   |
| Typ parcely:              | Parcela katastru nemovitostí     |   |
| Mapový list:              | DKM                              |   |
| Určení výměry:            | Ze souřadnic v S-JTSK            |   |
| Druh pozemku:             | zastavěná plocha a nádvoří       |   |

## Součástí je stavba

|                          |  |
|--------------------------|--|
| Vodní dílo:              | hráz k ochraně nemovitostí před zaplavením při povodni |
| Stavba stojí na pozemku: | p. č. <a href="#">2100/4</a>                           |

## Vlastníci, jiní oprávnění

|   |       |
|---|-------|
| Vlastnické právo  | Podíl |
| Česká republika,  |       |
| Právo hospodařit s majetkem státu                         | Podíl |
| Povodí Moravy, s.p., Dřevařská 932/11, Veveří, 60200 Brno |       |

## Způsob ochrany nemovitosti

Nejsou evidovány žádné způsoby ochrany.

## Seznam BPEJ

Parcela nemá evidované BPEJ.

## Omezení vlastnického práva

Nejsou evidována žádná omezení.

## Jiné zápisy

Nejsou evidovány žádné jiné zápisy.

Řízení, v rámci kterých byl k nemovitosti zapsán cenový údaj

Nemovitost je v územním obvodu, kde státní správu katastru nemovitostí ČR vykonává [Katastrální úřad pro Jihomoravský kraj, Katastrální pracoviště Hodonín](#)

Zobrazené údaje mají informativní charakter. Platnost k 17.05.2017 09:00:00.

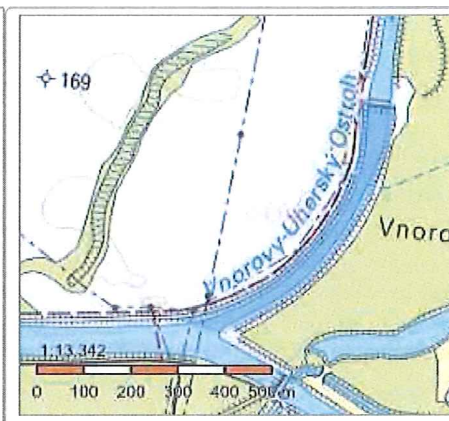
© 2004 - 2017 [Český úřad zeměměřický a katastrální](#), Pod sídlištěm 1800/9, Kobylisy, 18211 Praha 8  
Podání určená katastrálním úřadům a pracovištím zasílejte přímo na [jejich e-mail adresu](#).

Verze aplikace: 5.5.0 build 0



## Informace o pozemku

|                           |                                  |
|---------------------------|----------------------------------|
| Parcelní číslo:           | <a href="#">2100/3</a>           |
| Obec:                     | <a href="#">Vnorovy [586757]</a> |
| Katastrální území:        | <a href="#">Vnorovy [784206]</a> |
| Číslo LV:                 | <a href="#">89</a>               |
| Výměra [m <sup>2</sup> ]: | 29873                            |
| Typ parcely:              | Parcela katastru nemovitostí     |
| Mapový list:              | DKM                              |
| Určení výměry:            | Ze souřadnic v S-JTSK            |
| Způsob využití:           | koryto vodního toku umělé        |
| Druh pozemku:             | vodní plocha                     |



## Vlastníci, jiní oprávnění

|   |       |
|---|-------|
| Vlastnické právo  | Podíl |
| Česká republika,  |       |
| Právo hospodařit s majetkem státu                         | Podíl |
| Povodí Moravy, s.p., Dřevařská 932/11, Veveří, 60200 Brno |       |

## Způsob ochrany nemovitosti

Nejsou evidovány žádné způsoby ochrany.

## Seznam BPEJ

Parcela nemá evidované BPEJ.

## Omezení vlastnického práva

Nejsou evidována žádná omezení.

## Jiné zápisy

Nejsou evidovány žádné jiné zápisy.

Řízení, v rámci kterých byl k nemovitosti zapsán cenový údaj

Nemovitost je v územním obvodu, kde státní správu katastru nemovitostí ČR vykonává [Katastrální úřad pro Jihomoravský kraj, Katastrální pracoviště Hodonín](#)

Zobrazené údaje mají informativní charakter. Platnost k 17.05.2017 09:00:00.

